



**КОМИТЕТ ИМУЩЕСТВЕННЫХ ОТНОШЕНИЙ
АДМИНИСТРАЦИИ ПЕРМСКОГО МУНИЦИПАЛЬНОГО ОКРУГА**

РЕШЕНИЕ
о размещении объектов № 1257

Пермский край
Пермский округ

08.06.2023

Комитет имущественных отношений администрации Пермского муниципального округа разрешает Акционерному обществу «Газпром газораспределение Пермь» (ИНН 5902183841, ОГРН 1025900512670, почтовый адрес: 614000, г. Пермь, ул. Петропавловская, 43)

размещение объекта «Газопровод давлением до 1,2 Мпа, для размещения которого не требуется разрешения на строительство».

на землях муниципальной собственности.

на срок 1 год с 08.06.2023г. по 07.06.2024г.

Местоположение: Пермский край, Пермский муниципальный округ, с. Култаево, ул. Ладожская, з/у 25.

Приложение: схема предполагаемых к использованию земель или части земельного участка.

Особые условия использования:

- 1) При установке газопровода учесть параметры ширины проезда улично-дорожной сети, во избежание сужения полосы отвода дороги.
- 2) При условии получения разрешения на производство земляных работ.

Заместитель председателя комитета,
начальник отдела муниципального
земельного контроля



М.В. Королева

(подпись, печать)

Схема предполагаемых к использованию земель или части земельного участка

Объект: Газопровод давлением до 1,2 Мпа, для размещения которого не требуется разрешения на строительство
 Местоположение: расположенных по адресу: Пермский край, м.о. Пермский, с. Култаево, ул. Ладожская, з/у 25

Площадь земель или части земельного участка, кв.м.: 71





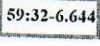
Категория земель: земли населенных пунктов

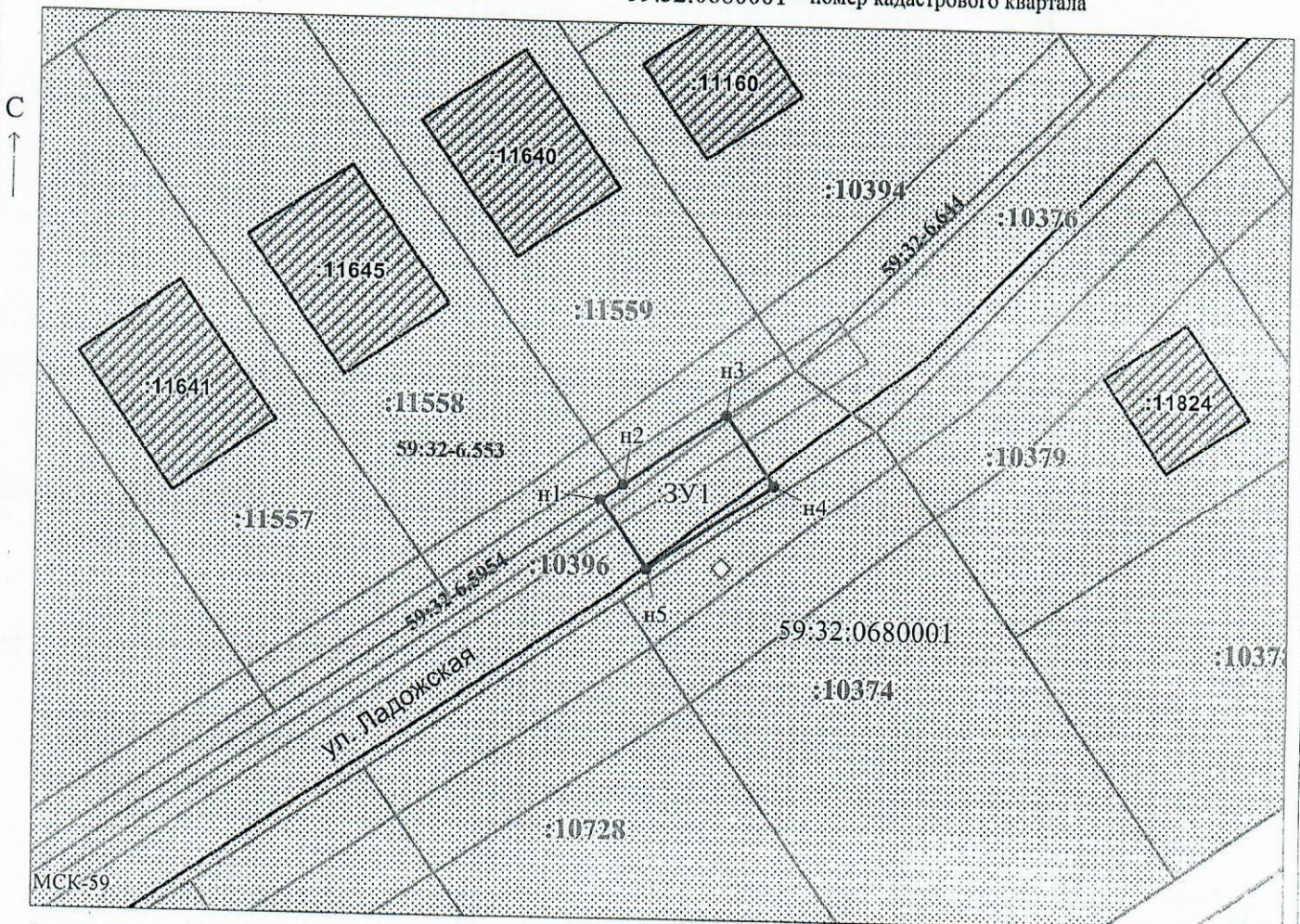
Вид разрешенного использования: -


Описание границ смежных землепользователей:
 От точки н1 до точки н2 - земельный участок с кадастровым номером 59:32:0680001:11558
 От точки н2 до точки н3 - земельный участок с кадастровым номером 59:32:0680001:11559
 От точки н3 до точки н1 - земельный участок с кадастровым номером 59:32:0680001:10396

Каталог координат, м

№ точки границы	X	Y
н1	504587.67	2214290.42
н2	504588.83	2214292.12
н3	504594.06	2214299.74
н4	504588.88	2214303.30
н5	504582.55	2214293.90
н1	504587.67	2214290.42

- Условные обозначения:**
-  - предполагаемый участок земель, на которых планируется размещение объекта
 -  :11559 - границы и номер земельного участка, сведения о которых внесены в ЕГРН
 -  :11640 - границы и номер объекта капитального строительства, сведения о которых внесены в ЕГРН
 -  - граница кадастрового квартала
 -  59:32-6.644 - зоны с особыми условиями использования территории, сведения о которых внесены в ЕГРН
 - :ЗУ1 - обозначение запрашиваемого земельного участка
 - н1 - характерная точка границ земель или части земельного участка
 - 59:32:0680001 - номер кадастрового квартала



Заявитель:  / Егошина И.В.
 МП (подпись, расшифровка подписи)
 (для юридических лиц и индивидуальных предпринимателей)

Масштаб 1:500